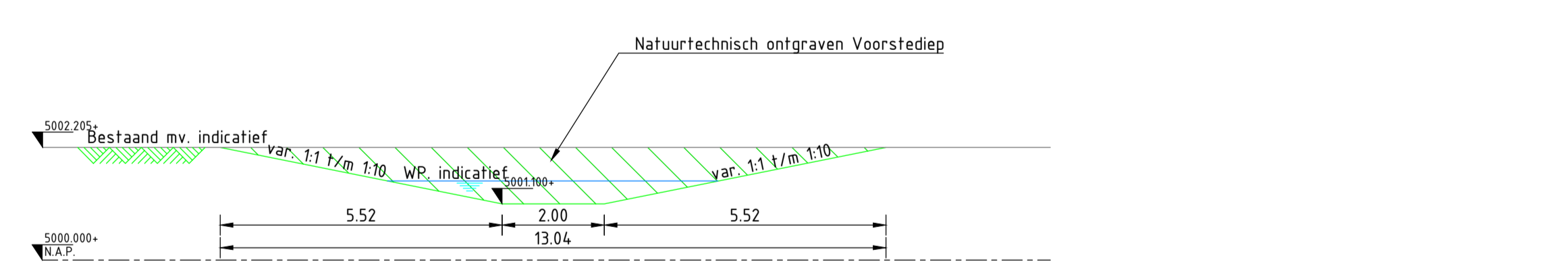
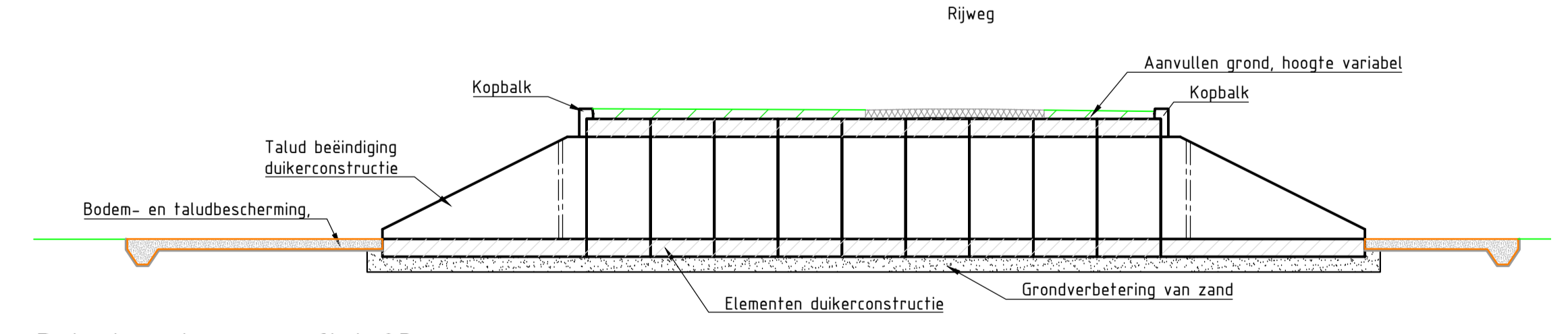


**Principe dwarsprofiel 01**  
Ontgraven beekprofiel meander Voorstediep  
Schaal 1:100



**Principe dwarsprofiel 02**  
Ontgraven snelstroomend beekprofiel meander Voorstediep  
Schaal 1:100

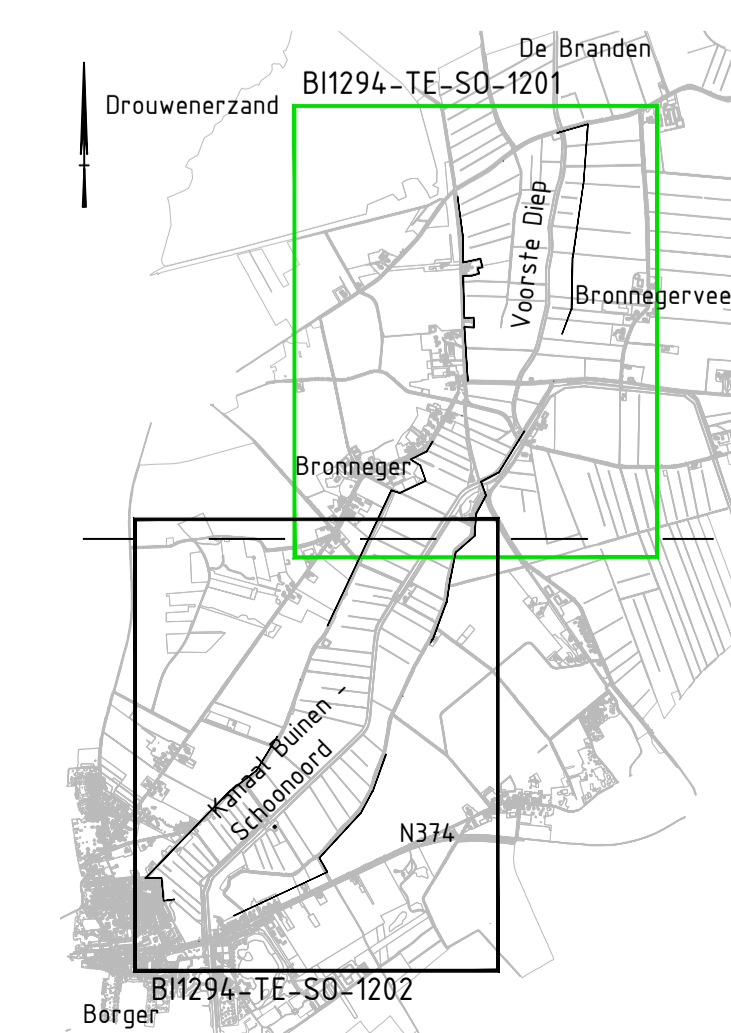


**Principe dwarsprofiel 03**  
Duikerconstructie  
Schaal 1:100

**Legenda**

Algemeen	Opruinwerkzaamheden	Kunstwerken	Verharding
BGT bestaande situatie	Verwijderen duiker	Aanbrengen duiker	Aanbrengen wandelpad
Kadastraal	Verwijderen stuw	Aanbrengen houten voetgangers- en fietsbrug	Aanbrengen fietspad, beton
Projectgrens MKN	Verwijderen pad	Aanbrengen duikerconstructie	Onderhoudroute, NTB
Bestaand/handhaven	Verwijderen landbouw drainage	Aanbrengen vispassage, cascades	Ziek lokale parkeerplaats
Stuw	Grondwerk	Vindplaats historische watermolens	Greenvoorziening
Sluis	Ontgraven beekprofiel meander Voorste Diep, Stroomprofiel op basis van hydrologisch model, boeembreedte 2,00 m en talud var. 1:1,7 m/1,20 (Sluipend talud buitenbocht en flauw talud binnenbocht)		Aanbrengen houtwielgels
Brug	Ontgraven snelstroomend beekprofiel meander Voorste Diep, Stroomprofiel op basis van hydrologisch model, boeembreedte 2,90 m en talud 1:1 m/1,10 (Sluipend talud buitenbocht en flauw talud binnenbocht)		Aanbrengen bonen
Kanaal Buiten Schoonoord	Diepen Kanaal Buiten Schoonoord		K&L
Voorste Diep	Diepen/herprofielen Voorste Diep		Kwaliteiten K&L
Watergang/loop	Nat schraalland (zoekgebied), Afslagen, laagdikte 0,40 m		
Wandelpad/fietspad	Ontwikkeling heide (zoekgebied), afslagen met schraal zand, laagdikte 0,70 m		
Houtwiel/houtwal	Ophogen met vrijgemaakte grond, laagdikte ntb		
Bos / houtwiel	Kruidrijk grasland (zoekgebied), beheermaatregel		
Bos	Ontgraven watergang		
Duiker	Diepen/verdiepen watergang, zand		
	Diepen/verdiepen watergang, bouwvoor		

**Overzicht deelgebieden**



**Gegevens ondergrond**  
Ondergrond is samengesteld op basis van onderstaande gegevens:  
- Kabels en leidingen, aangevraagd en verwerkt op 03 december 2021

**Technische gegevens**  
- Alle lengtematen in meters, tenzij anders aangegeven.  
- Alle hoogtematen f.o.v. N.A.P., tenzij anders aangegeven.  
- Alle afmetingen in millimeters, tenzij anders aangegeven.

№	Filepakk naam/descriptie	P. V. V.	L. Sp.	C. V. D.	D. V. D.
10	Waterschap Hunze en Aa's				
20	Waterschap Hunze en Aa's				
30	Waterschap Hunze en Aa's				

Waterschap Hunze en Aa's

**Project:** Inrichtingsplan Bronnegemaden

**Werkzaamheden:** Overzichtstekening Inrichtingsplan noord en dorp

**Documentatie:** Definitief

**Scale:** 1:2500 / 1:100

**Date:** 01/02/2022

**Author:** B12118-TE-VO-1201

